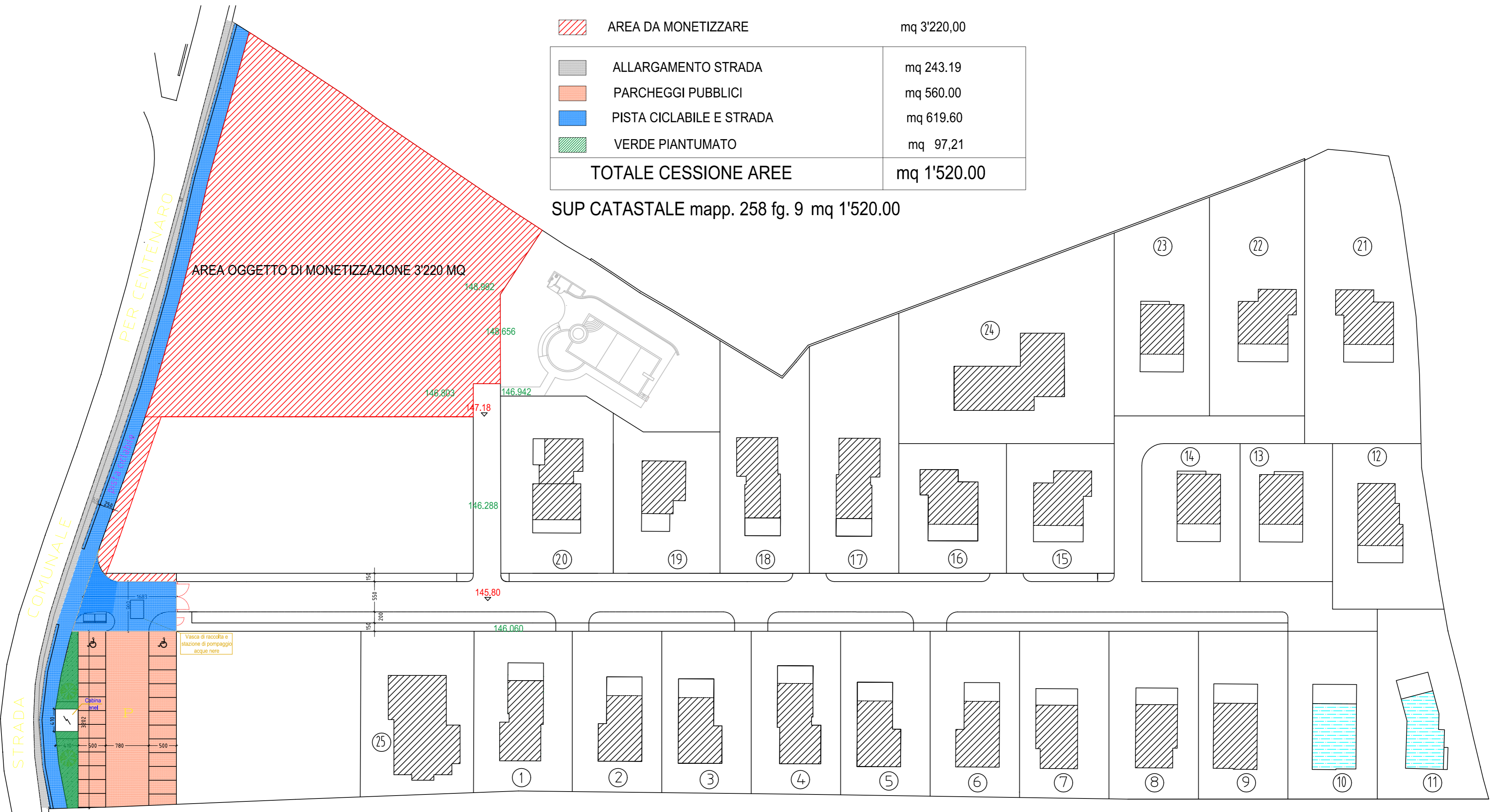








	AREA DA MONETIZZARE	mq 3'220,00
	ALLARGAMENTO STRADA	mq 243.19
	PARCHEGGI PUBBLICI	mq 560.00
	PISTA CICLABILE E STRADA	mq 619.60
	VERDE PIANTUMATO	mq 97,21
TOTALE CESSIONE AREE		mq 1'520.00

SUP CATASTALE mapp. 258 fg. 9 mq 1'520.00



	AREA NON CEDUTA OGGETTO DI MONETTIZAZIONE
	EDIFICI REALIZZATI E COMPLETATI
	EDIFICI AUTORIZZATI IN CORSO DI COSTRUZIONE
	PARCHEGGI PUBBLICI
	ALLARGAMENTO STRADA E PISTA CICLABILE
	VERDE PIANTUMATO
146.288	QUOTE DEL TERRENO
145.800	QUOTE STRADA DI PROGETTO

La proprietà del disegno è riservata e tutelata a termini di legge; ne è pertanto vietata la utilizzazione e la divulgazione senza la preventiva autorizzazione da parte del progettista

COMUNE DI: LONATO DEL GARDA
 COMMITTENTE: VENZAGO SRL - POLIEDRO SNC

Oggetto: Modifica PIANO DI RECUPERO "GARDA CARNI" via Castel Venzago 18
 Contenuto: AREE IN CESSIONE E IN MONETIZZAZIONE

Dot. Ing. CESARE GUERINI
 Cell. 3357069507
 DIS. N°

SCALA:
 FILE:
 DIS. N°

7
 TAVOLA
 DATA **Dec. 2019**
 AGG.
 AGG.

DISEGNATORE: GEOM. PADELLA MARCO