

PLANIMETRIA GENERALE DI PROGETTO
- scala 1:500 -

TERNA S.p.a.

Punto approvvigionamento
acqua potabile da servizio
pubblico

altra proprietà

AREA PUBBLICO:
sistemazione a prato semplice

AREA PUBBLICO:
sistemazione prato semplice+
rialzo con terrapieno per migliore
visibilità tracciato (+ 1,00 ml)

SPAZI ESTERNI RISTORO:
pavimentazione in grès anti-gelivo

LAGHETTO NATURALE DI RACCOLTA
ACQUE METEORICHE: ESISTENTE
(escluso dal AdT/P.A.)

Pozzo esistente:
ripristino delle funzionalità
secondo le direttive di ATS e ARPA
Uso irrigazione tracciato (NON POTABILE)

PADDOCK: prato semplice
e ghiaietto


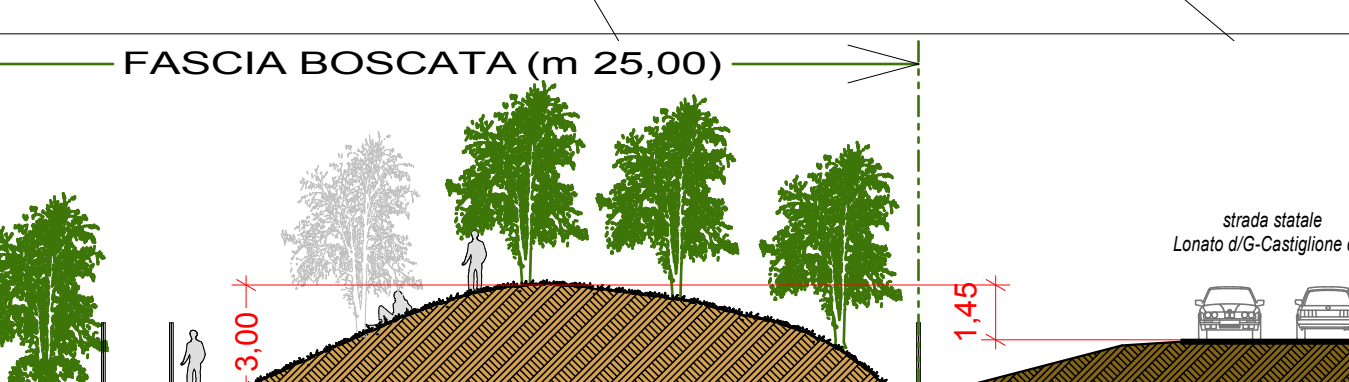

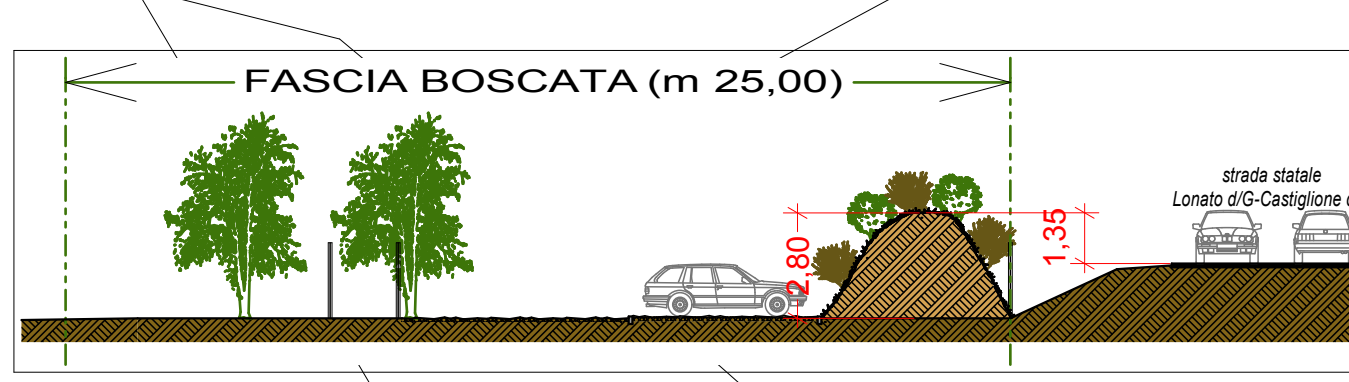
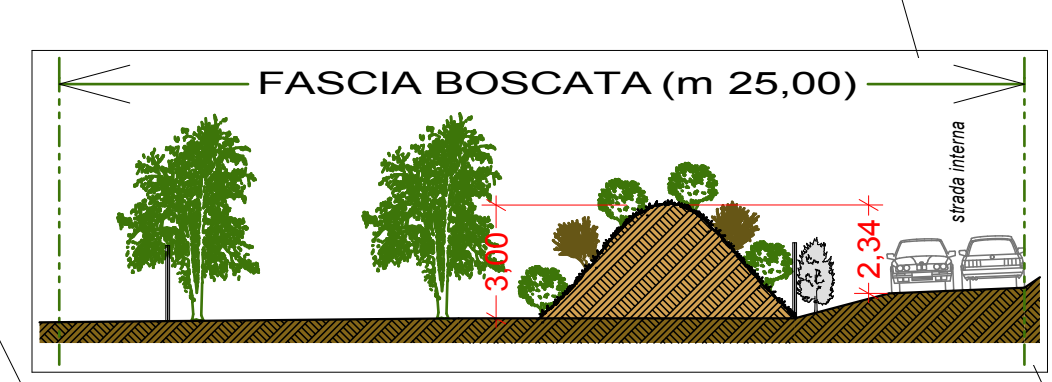
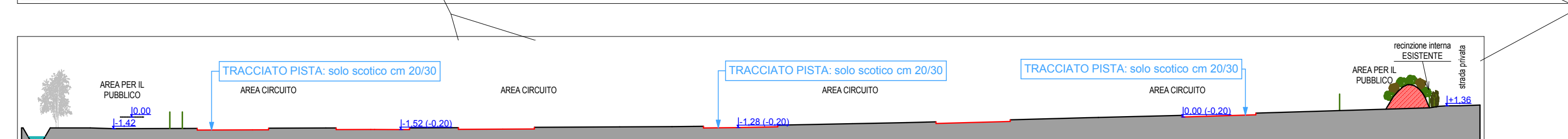
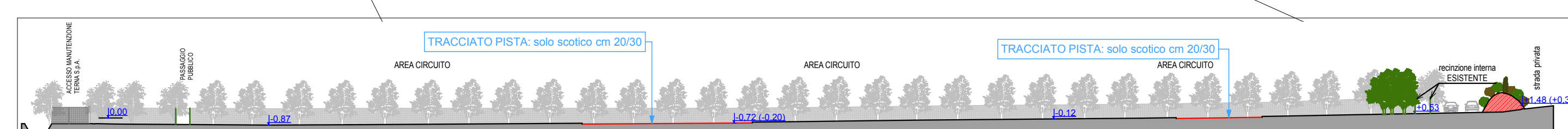

Tracciato pista:
TERRA BATTUTA
(semplice scottamento terreno vegetale)

PARCHEGGIO PUBBLICO:
prato semplice e ghiaietto;

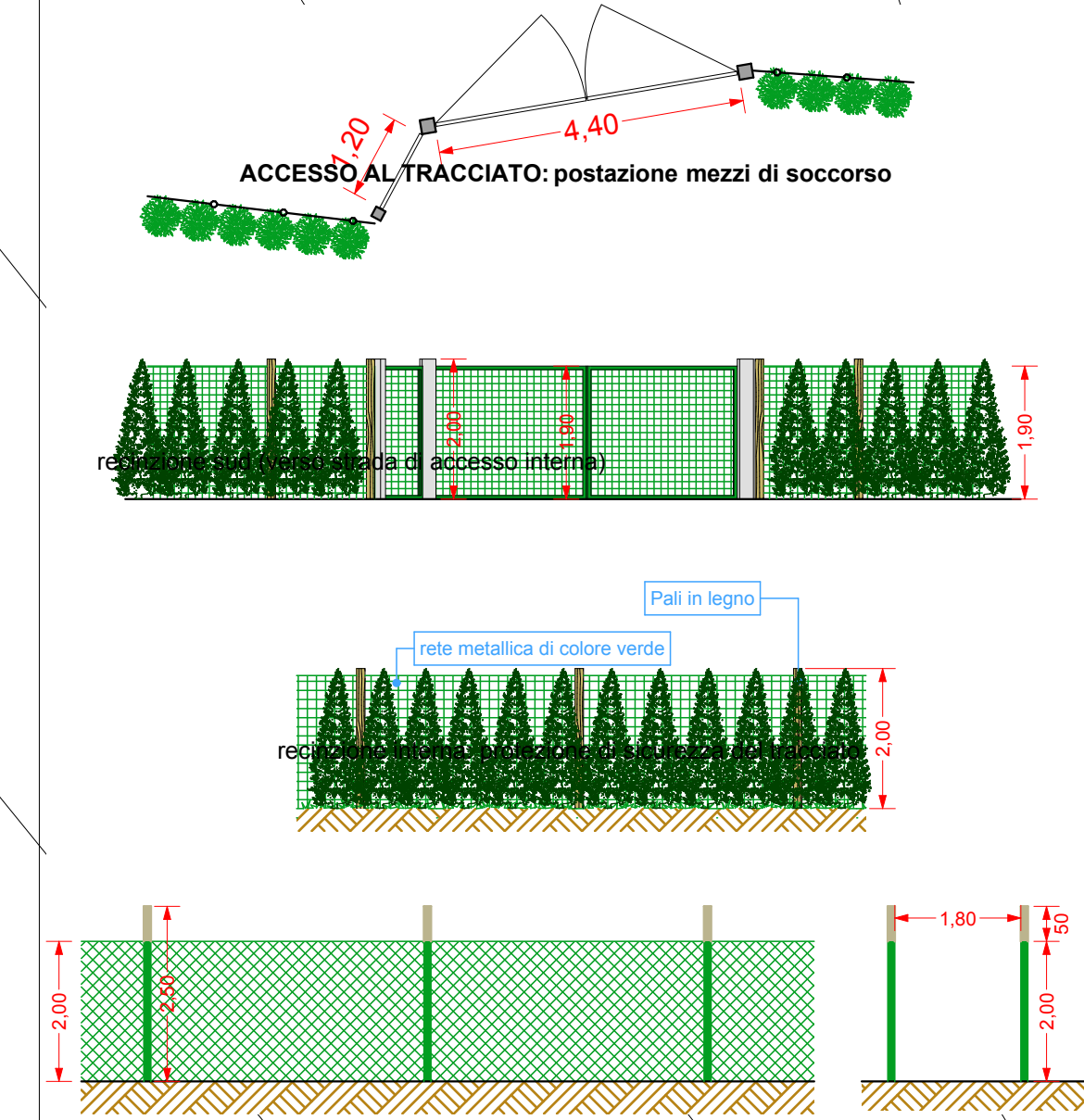
Territorio Comune di Castiglione d/S

Territorio Comune di Castiglione d/S

altra proprietà



PARTICOLARI RECINZIONE ESISTENTE
- scala 1:100 -



| | | |
|---|---|---|
| <p>Studio di Architettura Arch. Angelo Scalvini</p> <p>Via San Giuseppe, n°8 - 25017 Lonato d/G (BS) Tel. 030 991 38 61 - Fax 030 913 46 44 e-mail: angelo.scalvini@libero.it C.F.: SCL NSL 78609 81078 F P.I.: 02090500394 DISEGNI: Arch. Angelo Scalvini</p> | | <p>DATA 21/04/2017</p> |
| <p>N° TAVOLA 4</p> | <p>COMUNE DI LONATO D/G PROGETTO P.A. per la realizzazione di nuovo tracciato motoristico con annesso strutture di servizio in via Mantova - Lonato d/G (BS)</p> | <p>PROVINCIA DI BRESCIA COMITENTE: A.S.D. Lonato Garda Racing via Pozza, 21/D 25017 - Lonato d/G (BS)</p> |
| <p>PROGETTO PS/2017</p> | <p>FILE GardaRacing</p> | <p>SCALA 1:500 - 1:100 1:200</p> |
| <p>TITOLO TAVOLA PROGETTO: planimetria generale, sezioni ambientali, sezioni significative, accessi carrabili e pedonali</p> | | |