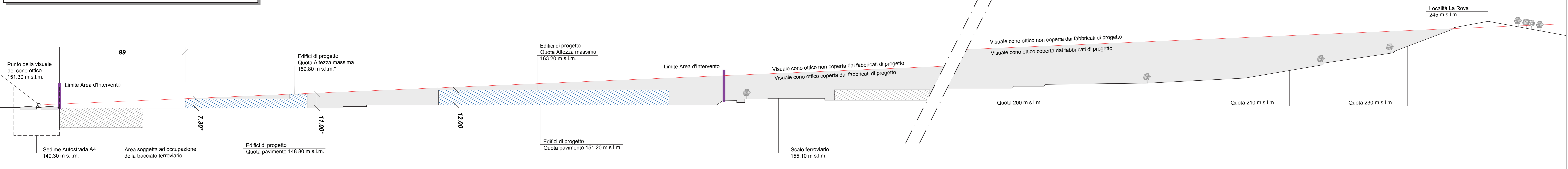
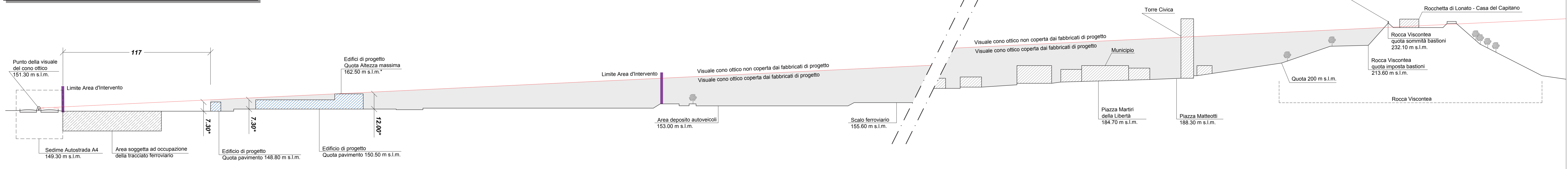


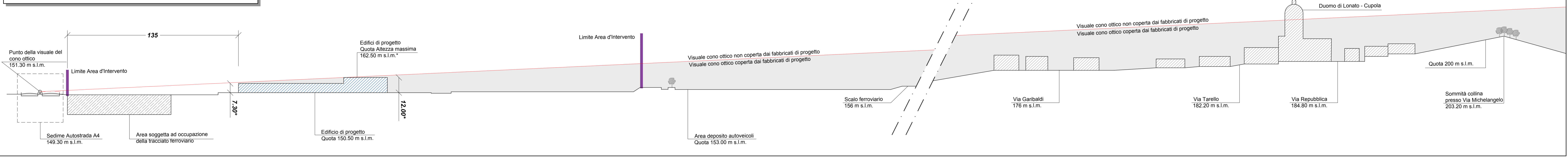
VISUALE CONO OTTICO - SEZIONE A-A - SCALA 1:1.000



VISUALE CONO OTTICO - SEZIONE B-B - SCALA 1:1.000



VISUALE CONO OTTICO - SEZIONE C-C - SCALA 1:1.000

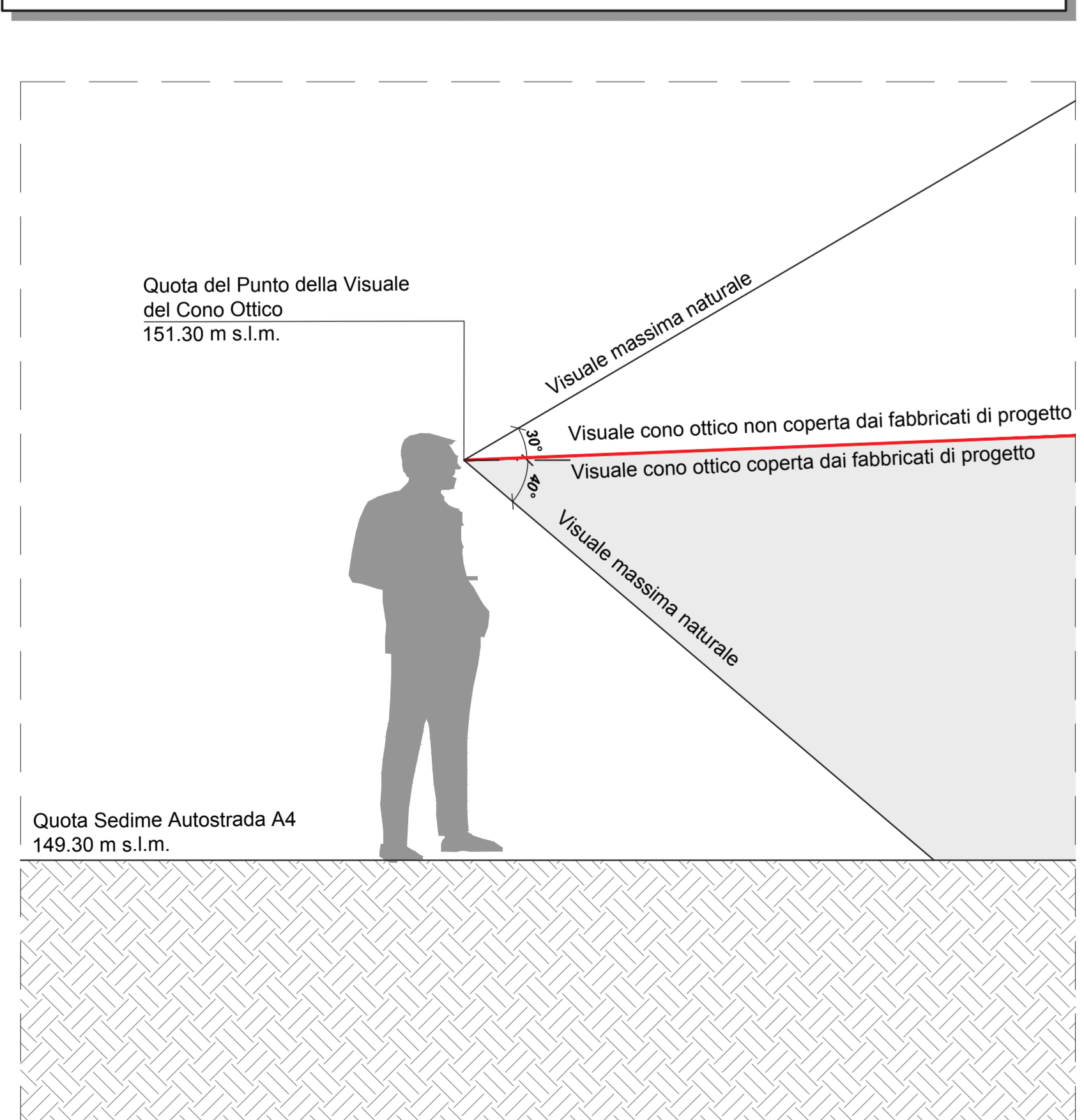


PLANIMETRIA D'INQUADRAMENTO - 1:5000

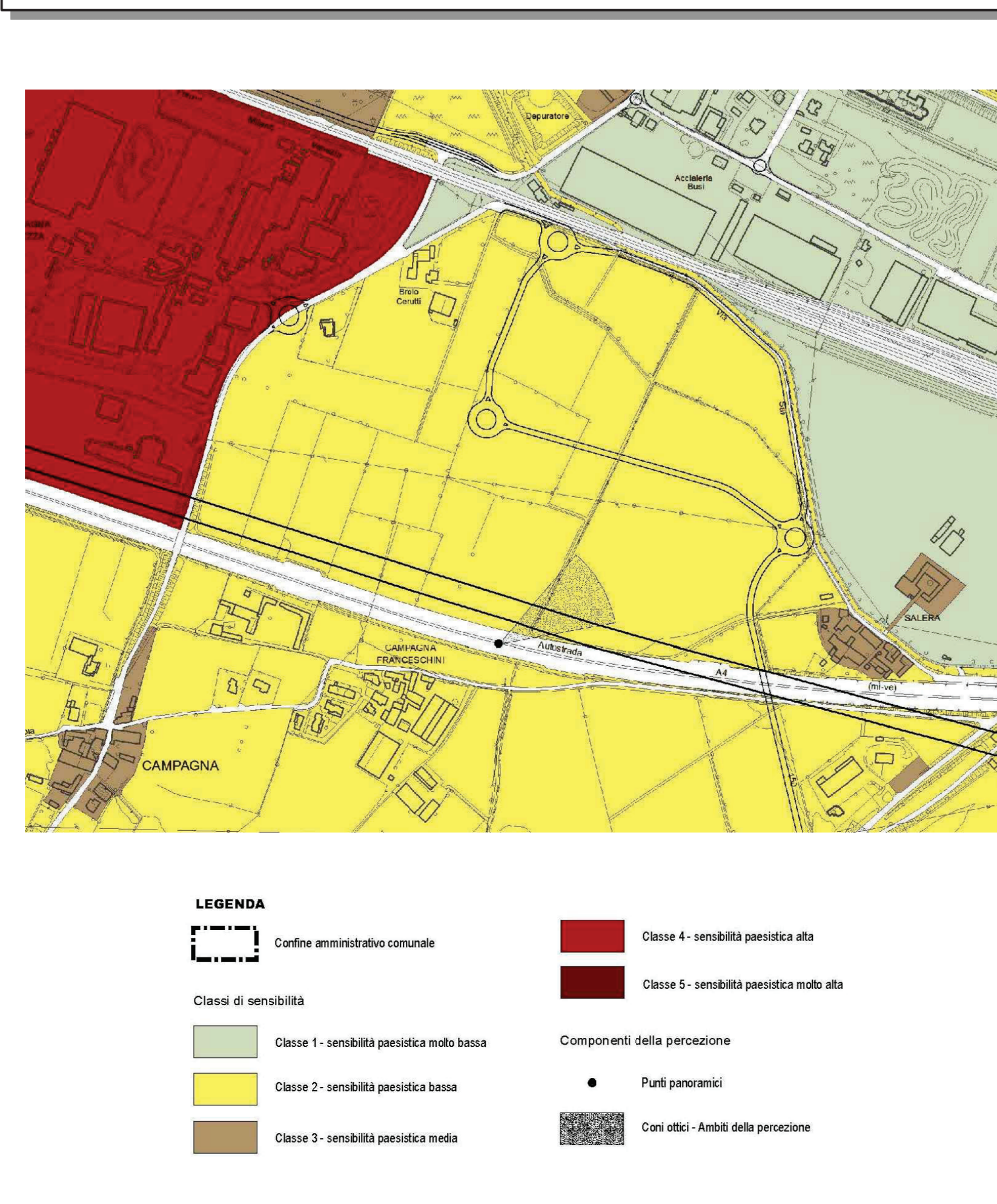


* N.B. Gli edifici da realizzarsi sui lotti B e C dovranno essere conformi al rispetto del vincolo del cono ottico previsto dal PGT vigente.

PUNTO DELLA VISUALE DEL CONO OTTICO - 1:200



ESTRATTO PGT - DdP Tav. 09bAP: SENSIBILITA' PAESISTICA



Provincia	Brescia
Comune	Lonato del Garda
Consorzio	Chiese 2015 S.r.l.
Progettista	Boldrini Lidia Boldrini Valeria Boldrini Sergio Boldrini Franco
Arch.	Laura Floridi
Oggetto	PIANO DI LOTTIZZAZIONE P.L. SALERA 2
Elaborato	VERIFICA DELLA PERCEZIONE DEI PUNTI PANORAMICI: SEZIONI A / B / C
Aggiornamenti	
Disegnato	
Data	15 Aprile 2019
Scala	1:1.000, 1:5000