

## ALLEGATO 6 – NUOVO SCHEMA ASSEVERAZIONE (EX ALLEGATO 15 D.G.R. IX/2616/2011)

### DICHIARAZIONE SOSTITUTIVA DELL'ATTO DI NOTORIETA' (Art. 47 D.P.R. 28 dicembre 2000, n. 445)

Il/I sottoscritto/i DOTT. GEOL. LENTINI ROSANNA  
nata/o a CATANIA il 03/03/1969  
residente a PADENGHE SUL GARDA  
in via DUGALI n. 34  
iscritto all'Ordine dei Geologi della Regione LOMBARDIA n. AP 1034

Il/I sottoscritto/i DOTT. GEOL. DAMAINO SCALVINI  
nata/o a LONATO il 26/04/1972  
residente a VERONA  
in via BALCONI n. 3  
iscritto all'Ordine degli Geologi della Regione LOMBARDIA n. 1168  
incaricato/i dal Comune di LONATO DEL GARDA (prov. BRESCIA)  
con Det./Del. n. AE N. 33 del 07/12/2018

di aggiornare la componente geologica del Piano di Governo del Territorio realizzata nell'anno 2009/10 da DOTT. GEOL. CRESTANA GIORGIO - DOTT. GEOL. LENTINI ROSANNA e successivamente aggiornata nell'anno ..... da ..... relativamente ai seguenti aspetti:

- Recepimento delle Aree Allagabili del PGRA (DGR X/6738/2017)
- Recepimento dello Studio di Microzonazione Sismica Comunale (Agosto 2015)
- Recepimento del Documento di Polizia Idraulica (ai sensi della DGR X/7581/25017) del Dicembre 2019
- .....

- di redigere uno studio geologico parziale a supporto di variante urbanistica;
- di realizzare uno studio parziale di approfondimento/integrazione ai sensi degli allegati 2 e 3 dei citati criteri;
- di realizzare uno studio parziale di approfondimento/integrazione ai sensi dell'allegato 4 dei citati criteri;

**consapevole che in caso di dichiarazione mendace sarà punito ai sensi del Codice Penale secondo quanto prescritto dall'art. 76 del succitato D.P.R. 445/2000 e che, inoltre, qualora dal controllo effettuato emerga la non veridicità del contenuto di taluna delle dichiarazioni rese,**

<sup>31</sup>La presente dichiarazione deve essere sottoscritta dall'Ingegnere incaricato ogni qualvolta venga redatto uno studio di approfondimento ai sensi dell'Allegato 4 dei "Criteri ed indirizzi per la redazione della componente geologica, idrogeologica e sismica del Piano di Governo del Territorio, in attuazione dell'art. 57 della l.r. 11 marzo 2005, n. 12".

**decadrà dai benefici conseguenti al provvedimento eventualmente emanato sulla base della dichiarazione non veritiera ( art. 75 D.P.R. 445/2000);**

**DICHIARA**

- di aver redatto lo studio/gli studi di cui sopra conformemente ai vigenti "Criteri ed indirizzi per la redazione della componente geologica, idrogeologica e sismica del Piano di Governo del Territorio, in attuazione dell'art. 57 della l.r. 11 marzo 2005, n. 12", affrontando tutte le tematiche e compilando tutti gli elaborati cartografici previsti;
- di aver consultato ed utilizzato come riferimento i dati e gli studi presenti nel Sistema Informativo Territoriale Regionale e presso gli archivi cartacei delle Strutture Regionali;
- di aver assegnato le classi di fattibilità geologica conformemente a quanto indicato nella Tabella 1 dei citati criteri;

oppure

- di aver assegnato una classe di fattibilità geologica **diversa** rispetto a quella indicata nella Tabella 1 dei citati criteri per i seguenti ambiti;
  - ambito 1 .....  
per i seguenti motivi.....
  - ambito 2 .....  
per i seguenti motivi.....
  - ambito 3 .....  
per i seguenti motivi.....
  - ambito 4 .....  
per i seguenti motivi.....

**DICHIARA INOLTRE**

- che lo studio redatto propone aggiornamenti  parziali /  globali al quadro del dissesto contenuto nell'Elaborato 2 del PAI  vigente /  derivante da una precedente proposta di aggiornamento;
- che lo studio redatto propone la ripermimetrazione dell'area a rischio idrogeologico molto elevato identificata con il n..... nell'Allegato 4.1 all'Elaborato 2 del PAI;
- che lo studio redatto propone modifiche/aggiornamenti alle aree allagabili contenute nelle mappe di pericolosità del Piano di Gestione del Rischio di Alluvioni (PGRA);
- che lo studio contiene il tracciamento alla scala locale delle Fasce fluviali vigenti nel PAI;

- che non si è resa necessaria la redazione della Carta PAI-PGRA in quanto lo studio non propone aggiornamenti alla cartografia del PAI e del PGRA oppure non esistono sul territorio comunale aree in dissesto idrogeologico/idraulico;
- che lo studio redatto propone aggiornamenti  globali /  parziali al mosaico della fattibilità geologica in quanto  prima versione dello studio geologico comunale /  aggiornamento del precedente studio geologico comunale;

**ASSEVERA**





(per **tutte** le varianti al P.G.T.)

- la congruità tra i contenuti della variante e i contenuti (classificazioni e norme) della componente geologica del Piano di Governo del Territorio;
- la congruità tra i contenuti della variante e i contenuti (classificazioni e norme) derivanti dal PGRA, dalla variante normativa al PAI e dalle disposizioni regionali conseguenti.

**Dichiara infine di essere informato, ai sensi e per gli effetti di cui all'art. 10 della legge 675/96 che i dati personali raccolti saranno trattati, anche con strumenti informatici, esclusivamente nell'ambito del procedimento per il quale la presente dichiarazione viene resa.**

Padenghe s/G, 14/06/2021.....  
(luogo, data)

Dichiarante

**Ai sensi dell'art. 38, D.P.R. 445 del 28 dicembre 2000, così come modificato dall'art. 47 del d. lgs. 235 del 2010, la dichiarazione è sottoscritta dall'interessato in presenza del dipendente addetto ovvero sottoscritta e presentata unitamente a copia fotostatica non autenticata di un documento di identità del sottoscrittore. La copia fotostatica del documento è inserita nel fascicolo. La copia dell'istanza sottoscritta dall'interessato e la copia del documento di identità possono essere inviate per via telematica.**

**La mancata accettazione della presente dichiarazione costituisce violazione dei doveri d'ufficio (art. 74 comma D.P.R. 445/2000). Esente da imposta di bollo ai sensi dell'art. 37 D.P.R. 445/2000.**



Cognome LENTINI  
 Nome ROSANNA  
 nato il 03/03/1969  
 (atto n. 437 p. I s. A)  
 a CATANIA (CT)  
 Cittadinanza ITALIANA  
 Residenza PADENGHE SUL GARDA (BS)  
 Via VIA DUGALI N. 34  
 Stato civile -----  
 Professione GEOLOGO

CONNOTATI E CONTRASSEGNI SALIENTI

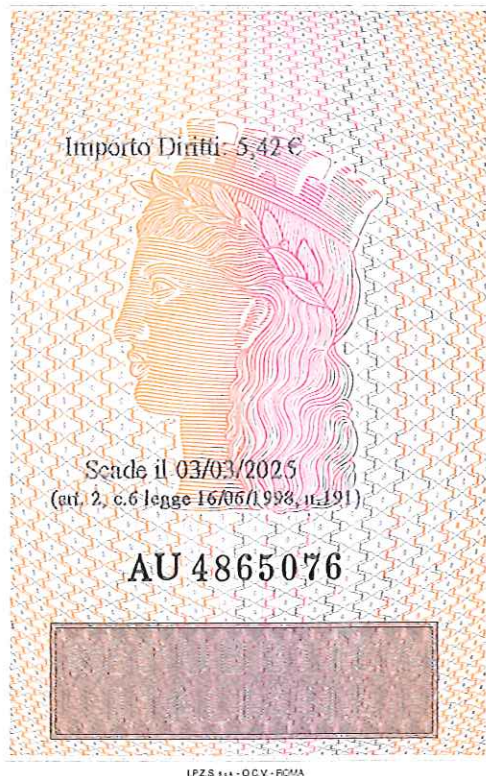
Statura 1.73  
 Capelli CASTANO CHIARI  
 Occhi CASTANI  
 Segni particolari N.N.



Firma del titolare *Rosanna Lentini*  
 PADENGHE SUL GARDA 20/12/2014

Il SINDACO  
 FUNZIONARIO INCARICATO  
*(Stefano Fusi)*

Impronta del dito indice sinistra





Cognome SCALVINI  
 Nome DAMIANO  
 nato il 24-04-1972  
 (atto n. 20 P. 1 S. A)  
 a LONATO (BS)  
 Cittadinanza ITALIANA  
 Residenza LONATO DEL GARDA (BS)  
 Via MONTESUBELLO N.5  
 Stato civile STATO LIBERO  
 Professione   
 CONNOTATI E CONTRASSEGNI SALIENTI  
 Statura 1.74  
 Capelli Castani  
 Occhi Verdi  
 Segni particolari Nessuno

  
 Firma del titolare Damiano Scalvini  
Lonato d.f. 13-05-2014  
 Impronta del dito indice sinistro  
 IL SINDACO  
