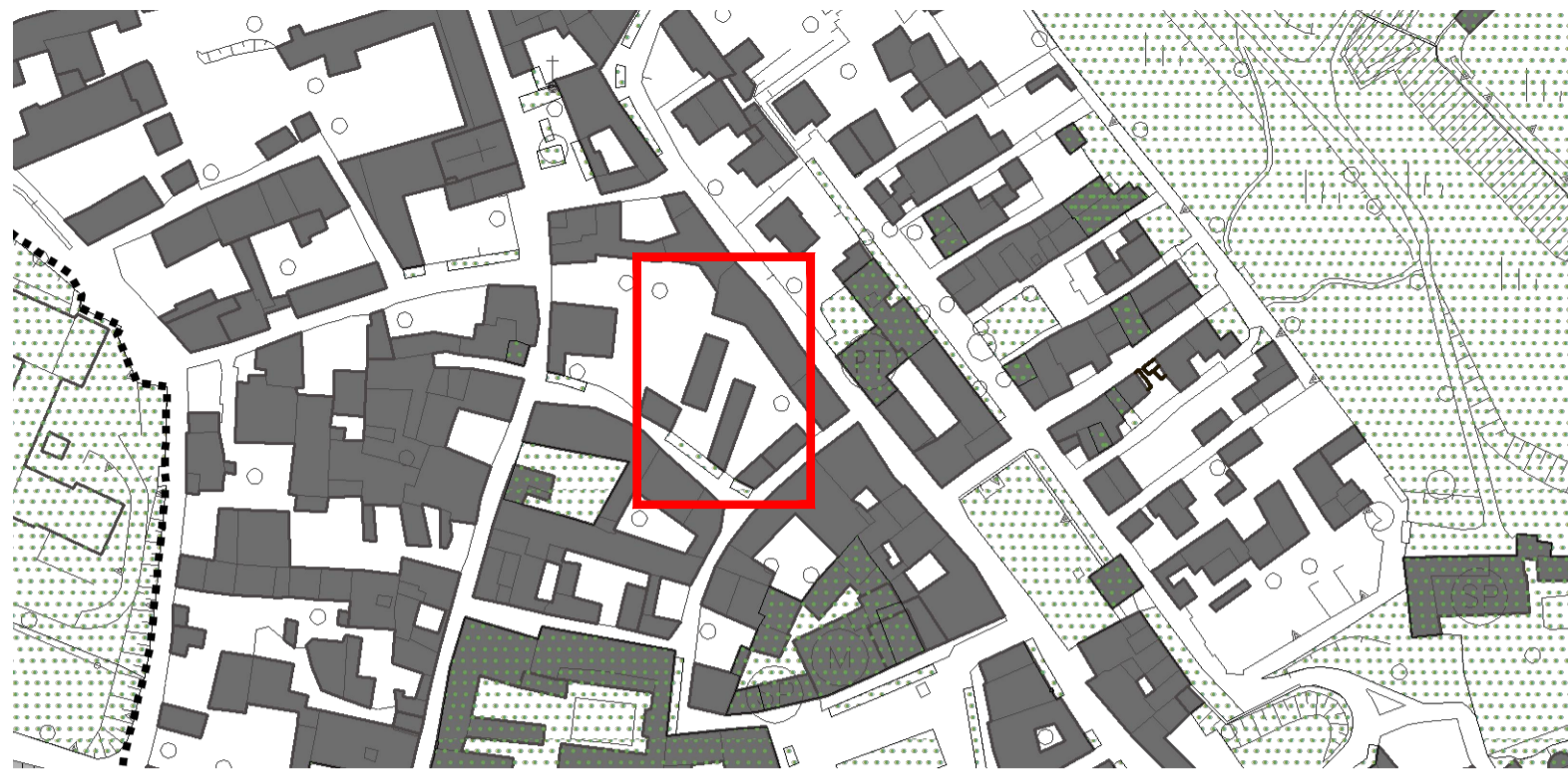












Carta Tecnica Regionale
Scala 1:10000



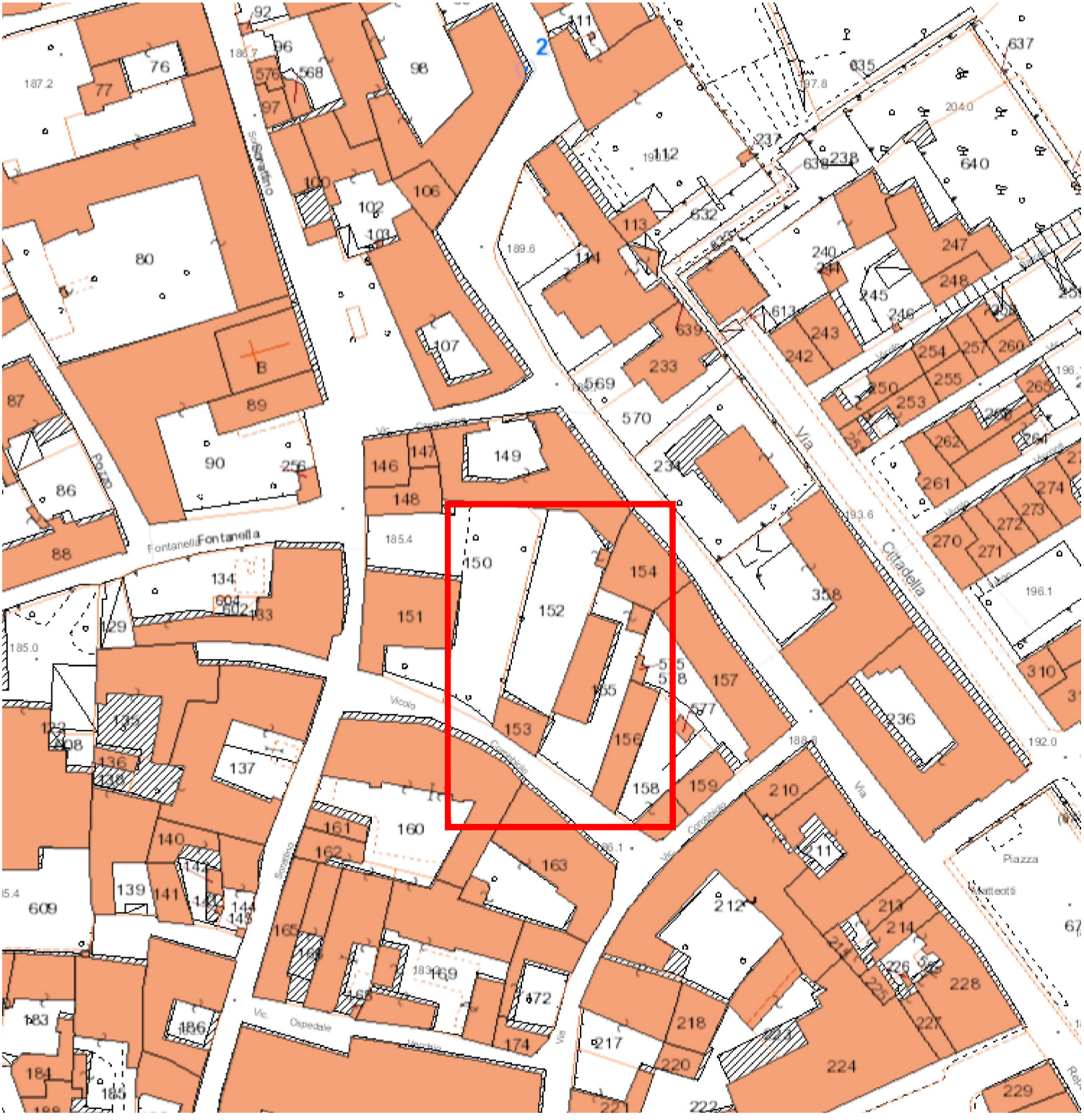
IL SISTEMA DEI NUCLEI D'ANTICA FORMAZIONE

-  Perimetro dei Nuclei di Antica Formazione
-  Edifici appartenenti ai NAF
-  Edifici appartenenti ai NAF adibiti a servizio pubblico e/o di interesse pubblico

IL SISTEMA RESIDENZIALE

-  R1 - Ambiti territoriali a prevalente destinazione residenziale identificati con l'edificazione del consolidato
-  R2 - Ambiti territoriali a prevalente destinazione residenziale identificati con l'edificazione del consolidato costituenti occlusione dei Nuclei di Antica Formazione
-  R3 - Ambiti territoriali a prevalente destinazione residenziale identificati con i nuclei di rilevanza ambientale e paesistica
-  R4 - Ambiti territoriali a prevalente destinazione residenziale interessati da pianificazione attuativa in itinere
-  AR - Ambiti di riconversione di attività diverse dalla residenza a destinazione prevalentemente residenziale e/o riqualificazione ambientale

Piano delle Regole
Scala 1:2000



Mappa catastale
Scala 1:1000



Ortofotografia
Scala 1:1000

Progettista Architettonico Progettista Strutture Direzione Lavori Impresa Esecutrice

US progettazione
studio integrato di progettazione
sede legale e operativa: via Leonardo Da Vinci 8/a 25017 Lonato del Garda (Bs) ph. +39-0309133084
sede operativa: via XX Settembre 24/26 25026 Pontevedo (Bs) ph. +39-0308082284
mail info@us-studio.it

03
tavola

Variante a Richiesta di autorizzazione Prot.n.0017945 Class. 34.19.07 Fascicolo 93/06(BS) del 08/11/2018

Varie
scala

Inquadramento Territoriale:
CTR / PdR / Mappa Catastale/ Ortofotografia.

AS	25/02/2022	00	Definitiva	L 151-05
elaborato	esecutore	data	revisione	fase commessa

Lonato del Garda (Bs)

Via della Repubblica n°55, Lonato del Garda (Bs)

Boldrini Mirco (C.F. BLD MRC 73R05 D284C)

indirizzo cantiere

indirizzo committente

A termini di legge, la proprietà di questo disegno è riservata pertanto non può essere quindi utilizzata senza l'autorizzazione del progettista