







-  Superficie territoriale da rilievo
-  Ambito OOUU - Extracomparto
-  Ambito OOUU - Entrocomparto
-  Viabilità entrocomparto a scampo
-  Rilievo
-  Stato di fatto



COMUNE DI LONATO DEL GARDA  
Piazza Martiri della Libertà 12  
25017 Lonato del Garda BS

PIANO ATTUATIVO CONFORME AL PGT  
AMBITO DI TRASFORMAZIONE AGT n° 13

4.2  
Opere di urbanizzazione:  
Planimetria stato di fatto  
SCALA 1:500



PROPRIETÀ  
Società agricola immobiliare fondi  
agricoli di Gian Giacomo Medici di  
Marignani & C. s.r.l.

PROGETTO MANAGEMENT E  
PROGETTAZIONE DEL PIANO  
ATTUATIVO  
The Blossom Avenue Partners  
Prof. Arch. Marco Facchinetti  
Urb. Marco Dellavalle  
Arch. Luca De Stefani  
Corso Italia 13, 20122, Milano  
Tel +39 (02) 365 20482  
tbapartners@pec.it  
CONSULENZA AMBIENTALE  
TEA consulting  
Ing. Massimo Mori  
via G. B. Grassi, 15, 20157 - Milano  
moi@territorioambiente.com  
Invarianza idraulica  
Ing. Michelangelo Aliverti  
PROGETTAZIONE DEL PAESAGGIO E DEL VERDE  
Studio Architettura Paesaggio di Luigino Pirota  
Dot. Arch. Paesaggio, Luigino Pirota  
Via Piave 1 24040 - Borate Sopra (BG)  
info@studioarchitetturaespaesaggio.it