







PIANO ATTUATIVO AdT13

	Superficie Territoriale (ST) da scheda AT	99.810,0 mq
	Superficie Territoriale (ST) da rilievo	93.406,0 mq
	Reticolo Idrografico Minore (RIM)	
	Marciapiedi	
	Asfalto	
	Confine comunale	



COMUNE DI LONATO DEL GARDA  
Piazza Martiri della Libertà 12  
25017 Lonato del Garda BS

PIANO ATTUATIVO CONFORME AL PGT  
AMBITO DI TRASFORMAZIONE AdT n° 13

3.1  
Planimetria di inquadramento

SCALA 1:2000



Develog 6 s.r.l.  
Via Savio 3  
20122 Milano (MI)

PROGETTANTE  
PROJECT MANAGEMENT E  
PROGETTAZIONE DEL PIANO  
ATTUATIVO  
The Blossom Avenue Partners  
Prof. Arch. Marco Facchinetti  
Urb. Marco Dellavalle  
Arch. Luca De Stefani  
Corso Italia 13, 20122, Milano  
Tel +39 (02) 365 20482  
tbapartners@pec.it  
CONSULENZA AMBIENTALE  
TEA consulting  
Ing. Massimo Mori  
via G. B. Grassi, 15, 20157 - Milano  
moi@territorioambiente.com  
Invarianza idraulica  
Ing. Michelangelo Aliverti

PROGETTAZIONE DEL PAESAGGIO E DEL VERDE  
Studio Architettura Paesaggio di Luigino Pirota  
Dott. Arch. Paesagg. Luigino Pirota  
Via Pavia 1 04040 - Bomarzo (BG)  
info@studioarchitetturaesaggio.it