

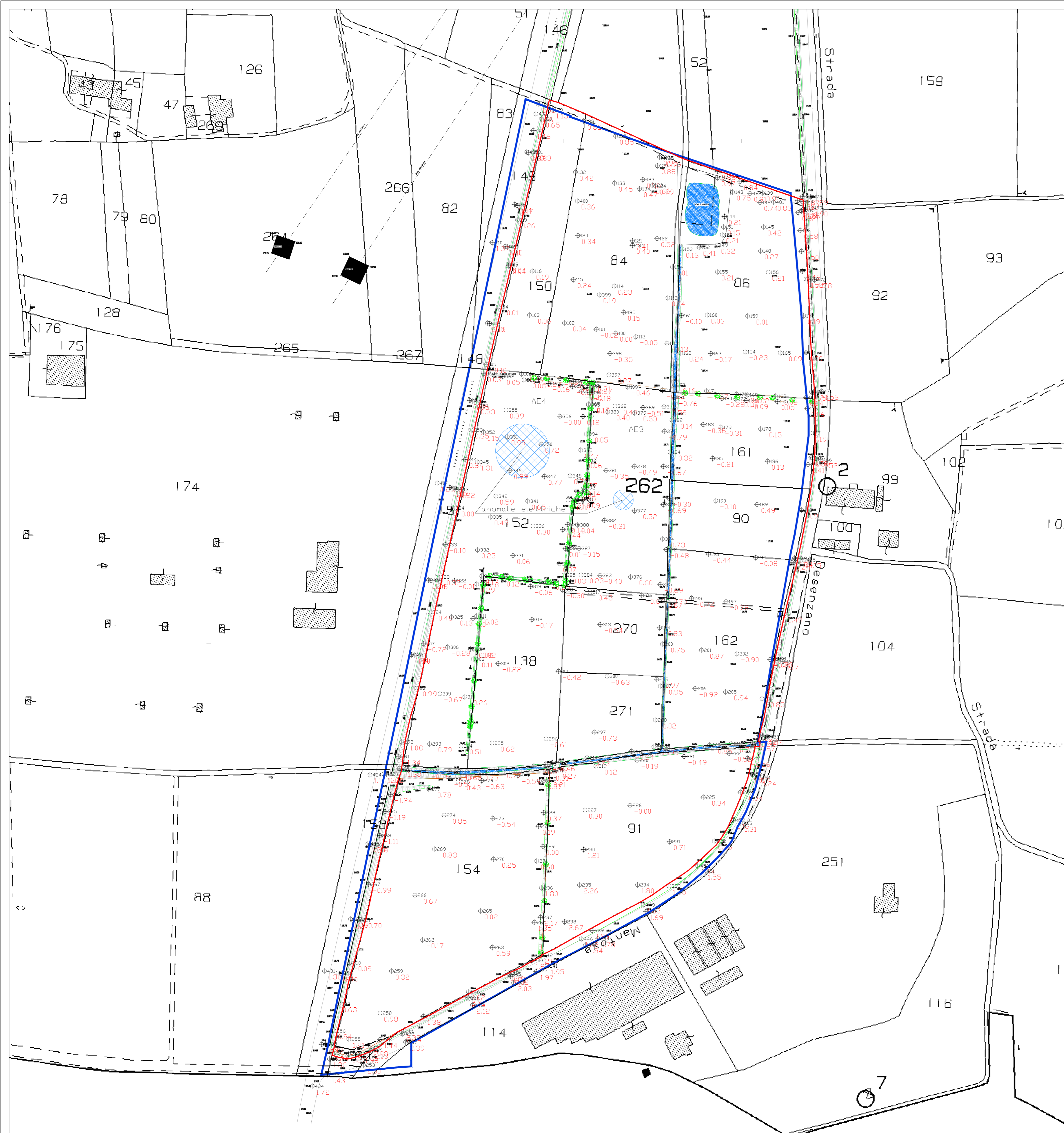


PIANO ATTUATIVO CONFORME AL PGT	
AMBITO DI TRASFORMAZIONE 13 - COMUNE DI LONATO DEL GARDA	
RIFERIMENTI CATASTALI	
 Superficie Territoriale (ST) da scheda AT	99.810,0 mq
 Superficie Territoriale (ST) da rilievo	93.406,0 mq
di cui	
Foglio 62	
Mappali 84-86-90-91-138-150-152-154-160-161-162-262-270-271	



COMUNE DI LONATO DEL GARDA  
Piazza Martiri della Libertà 12  
25017 Lonato del Garda BS

PIANO ATTUATIVO CONFORME AL PGT  
AMBITO DI TRASFORMAZIONE AGT n° 13

2.2  
Stato di fatto:  
Sovrapposizione mappa catastale con rilievo topografico  
Scala 1:1000



PROPRIONTE  
PROJECT MANAGEMENT E  
PROGETTAZIONE DEL PIANO  
ATTUATIVO  
The Blossom Avenue Partners  
Prof. Arch. Marco Facchinetti  
Urb. Marco Dellavalle  
Arch. Luca De Stefani  
Corso Italia 13, 20122 Milano  
Tel +39 (02) 365 20482  
tbapartners@pec.it  
CONSULENZA AMBIENTALE  
TEA consulting  
Ing. Massimo Mori  
via G. B. Grassi, 15, 20157 - Milano  
moi@territorioambiente.com  
Invarianza idraulica  
Ing. Michelangelo Aliverti  
PROGETTAZIONE DEL PAESAGGIO E DEL VERDE  
Studio Architettura Paesaggio di Luigino Pirola  
Dott. Arch. Paesaggio, Luigino Pirola  
Via Piave 1 20140 - Bonate Sopra (BG)  
info@studioarchitetturapaesaggio.it

devalog6 s.r.l.  
Via Durini 9  
20122 Milano (MI)

PROPRIETA'  
Società specializzata immobiliare fondata  
agli atti di Gian Giacomo Medici di  
Montignaro & C. s.a.s.