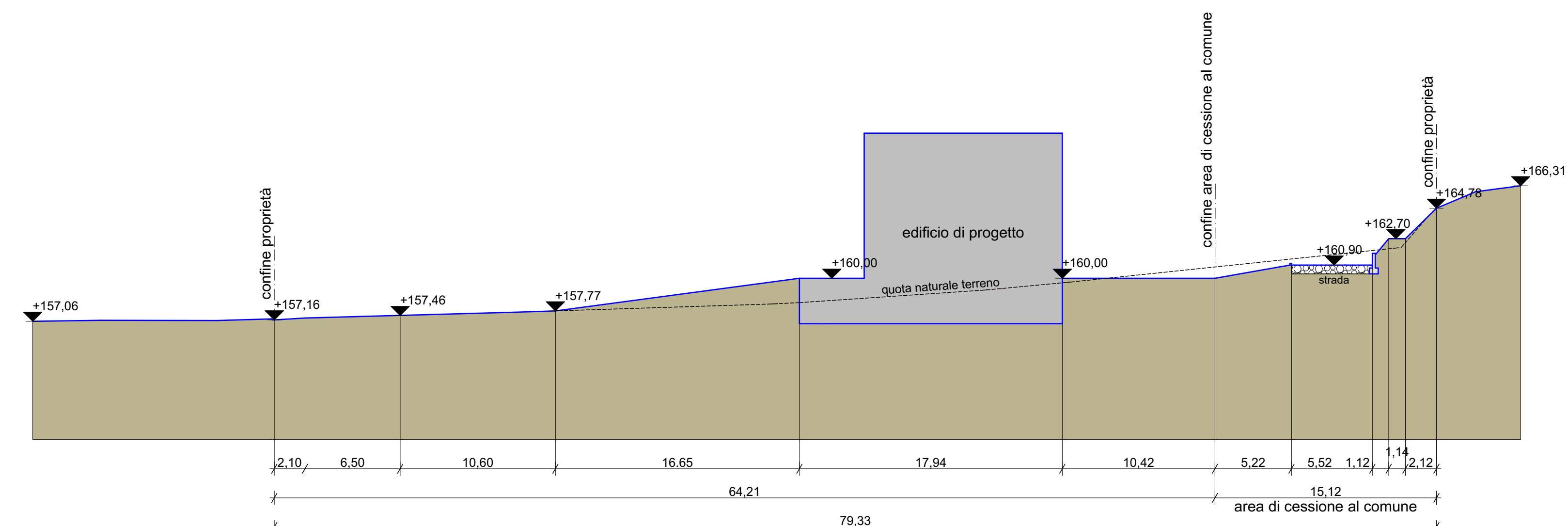
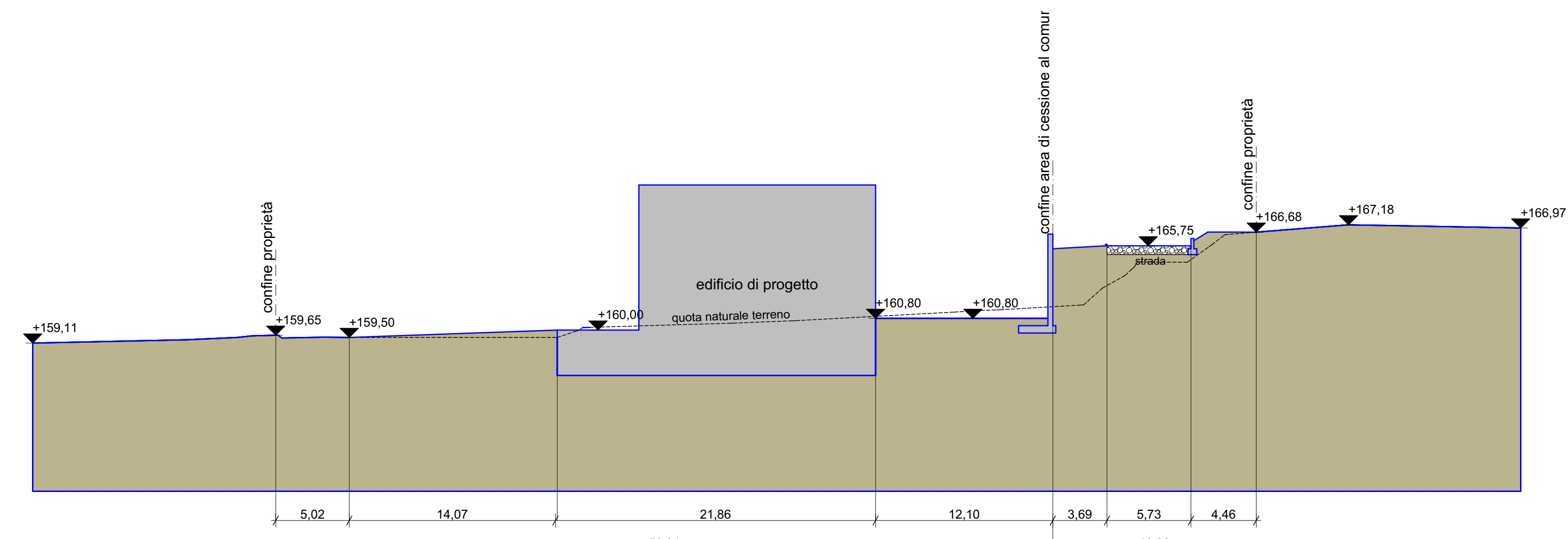


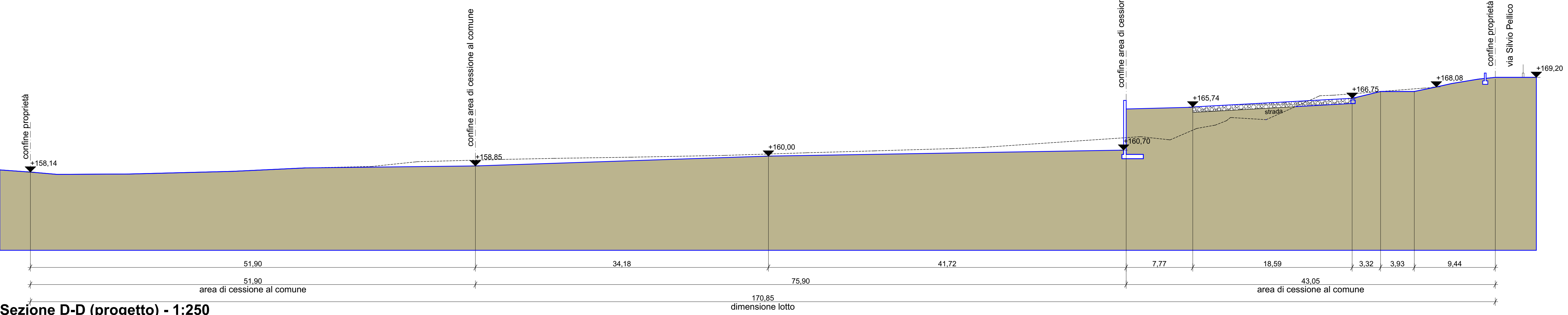
Sezione A-A (progetto) - 1:250



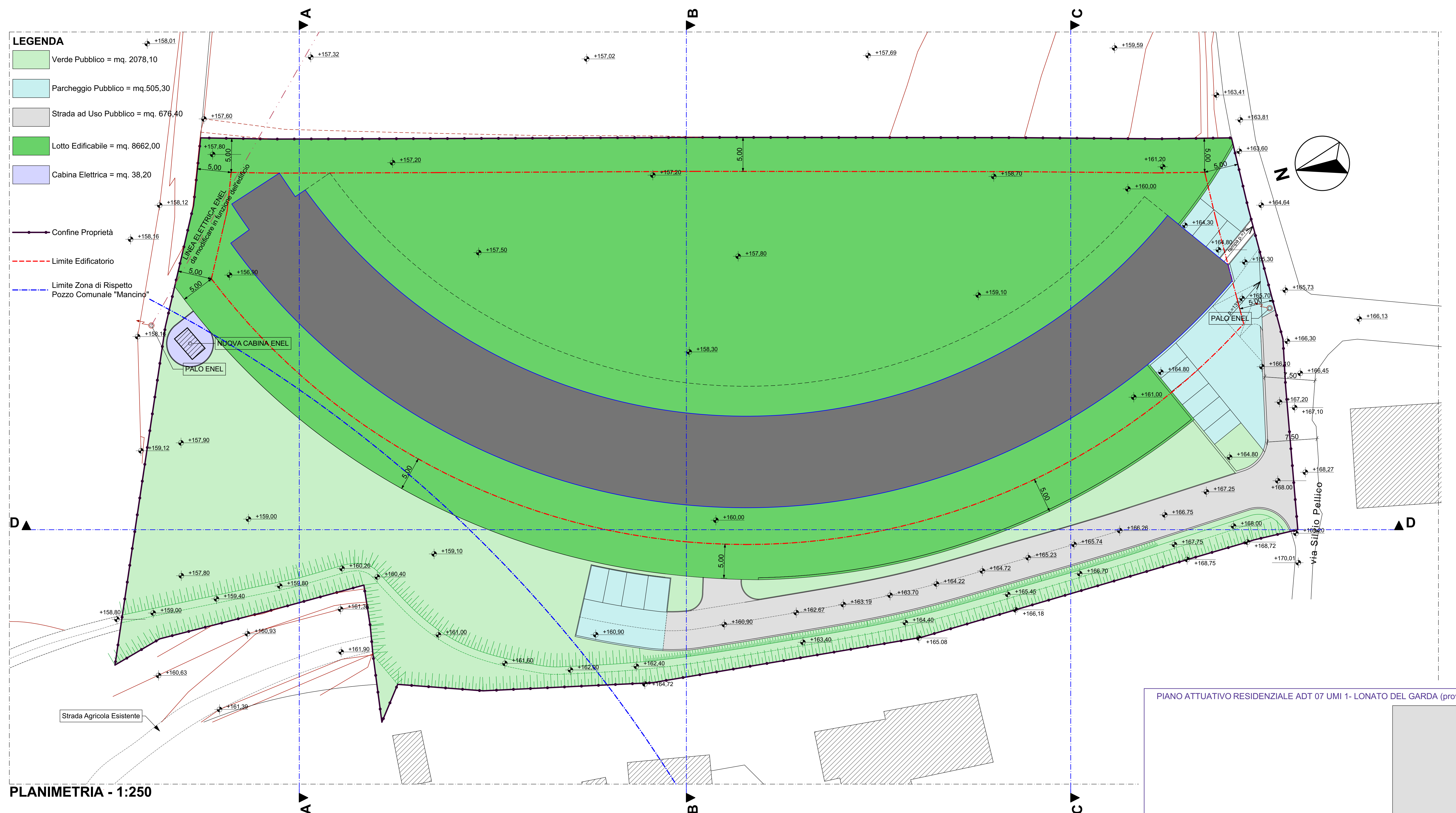
Sezione B-B (progetto) - 1:250



Sezione C-C (progetto) - 1:250



Sezione D-D (progetto) - 1:250



PLANIMETRIA - 1:250

DATI di PROGETTO e NTA:

ADT 07 UMI 1

Destinazione Residenziale I.T. 1mc/mq
 Sup. UMI 1 (ADT 07) = mq. 11960,00
 Destinazione Residenziale (Max 100%)
 Indica Territoriale mc/mq 1,00
 Rapporto Verde Profondo 30%
 Altezza Max. ml.13,00 (ultimo solaio orizzontale)
 Altezza Max. ml.14,00 (ultimo solaio inclinato)
 Volumetria Edificabile.....= mc. 11960,00
 SLP Realizzabile.....= mq. 3896,70
 Abitanti Insegiabili.....= 80,00 (mc/150 mc abitante)
 Standard di Cessione.....= mq. 2400,00 (mq.30 x abitante)

Sup. Verde Pubblico.....= mq. 2078,10
 Sup. Parcheggio Pubblico.....= mq. 505,30
Totale Standard di Cessione = mq. 2583,40 > mq. 2400,00
 (nessuna monetizzazione)

Sup. Strada ad Uso Pubblico = mq. 676,40
 Sup. Lotto Edificabile = mq. 8662,00
 Area Cabina Elettrica = mq. 38,20

PIANO ATTUATIVO RESIDENZIALE ADT 07 UMI 1- LONATO DEL GARDA (prov. BS)

COMMITTENTE:
SMART LIFE srl
 VIA ROMA NR.1
 35049 (SE) (BS)
 C.F. di P.I. 03807420983

PROGETTAZIONE E PROJECT MANAGEMENT:
ing. GIOVANNI SPATTI
 VIA ROMA NR.1
 35049 (SE) (BS)
 email: spatti@proectmanager.it
 cell: +39 348 27 27 992

INDIRIZZO CANTIERE:
 VIA Silvio Pellico
 CAP 35017 LONATO DEL GARDA (BS)

PROGETTO PLANIVOLUMETRICO, SEZIONI ALTIMETRICHE E DATI DI PROGETTO